



# GROßER ENTDECKERFLUCHTPLAN

# ROUTENVERLAUF


WO GEHTS HIN?

- Rhodos
- Schmetterlingstal
- Kamiros
- Kritinia
- Monolithos
- Embonas
- Kalithea



171km 4:02 Fahrtzeit

# RHODOS



# SCHMETTERLINGSTAL

An der Küstenstraße immer Richtung Flughafen. Nach dem Flughafen kommt der Ort Theologos. Dort im Zentrum Richtung Landesinnere abbiegen und der Beschilderung zum „Butterfly-Valley“ folgen.



# SCHMETTERLINGSTAL

1,5 Stunden


5€ Eintritt

# Angeberwissen

Amberbäume wachsen in ganz Griechenland nur in diesem Wald. Diese Bäume locken durch ihr Harz, die Schmetterlinge an. In den Monaten Juli bis Mitte September bedecken ganze Schwärme von Schmetterlingen (genannt russischer Bär) die Bäume. Das Tal umgibt ein schöner Wald durch den ein kleiner Bach fließt.



# SCHMETTERLINGSTAL



# KAMIROS

Wieder zurück zur Westküste auf dem gleichen Weg. Dann links, weiter Richtung Süden.  
Im Ort Kalavarda muss man einmal rechts abbiegen. Auf dem Schild steht „Ancient  
Kamiros 5km“.



# KAMIROS

45 Minuten

5€ Eintritt

# Angeberwissen

Auch genannt „das Pompei von Rhodos. Einst eine der drei antiken Städte der Insel (Neben Ialisos und Lindos). Man geht davon aus dass die Stadt von einem Erdbeben verschüttet wurde. Heute kann man noch die Ruinen des einstigen Handelszentrum bestaunen.





# KAMIROS



# KRITINIA

Auf der Küstenstraße weiter Richtung Süden. Nach dem Ort „Kamiro Skala“ geht die  
Abzweigung zum „Kritinia Castle“ rechts weg.

A large, ancient stone tower with several windows, situated on a rocky hillside under a clear blue sky. The tower is made of light-colored stone and has a weathered appearance. It features several windows of different shapes and sizes, some with dark frames. The tower is surrounded by rocky terrain and sparse vegetation, including dry grasses and small shrubs. The sky is a clear, bright blue.

# KRITINIA

20 Minuten


Eintritt frei

# Angeberwissen

Kritinia wurde einst von den Einwanderern Kretas benannt. Kreta wird auf griechisch „Kriti“ ausgesprochen. Die Burg wurde im 16. Jahrhundert erbaut und war perfekt zur Verteidigung geeignet da man von oben 360 Grad rundherum sehen kann. Was bis Heute blieb sind die Ruinen und der einzigartige Ausblick auf das Ägäische Meer.



# KRITINIA



# MONOLITHOS

Es geht weiter auf der Küstenstraße Richtung Süden. Die Straße führt jetzt ein wenig weiter ins Landesinnere. Wenn man immer auf dieser Straße bleibt, kommt man rund 17Km später direkt in Monolithos raus.



# MONOLITHOS

30 Minuten


Eintritt frei

# Angeberwissen

Kritinia wurde einst von den Einwanderern Kretas benannt. Kreta wird auf griechisch „Kriti“ ausgesprochen. Die Burg wurde im 16. Jahrhundert erbaut und war perfekt zur Verteidigung geeignet da man von oben 360 Grad rundherum sehen kann. Was bis Heute blieb sind die Ruinen und der einzigartige Ausblick auf das Ägäische Meer.



# MONOLITHOS



# EMBONAS

Es geht wieder zurück auf der gleichen Straße Richtung Norden. Diesmal biegt man aber nach ca. 9km rechts in Richtung Embonas ab. Der Ort folgt dann direkt im Anschluss.

# Angeberwissen

Embonas ist ein kleines ursprüngliches Bergdorf. Hier ist es perfekt für eine Pause. Man kann z. B. einen typischen Gyros Pita genießen oder sich bei den vielen Wein- und Olivenbauern umschaun.





# EMBONAS



# KALITHEA

Zum Abschluss der Tour geht es dann von Embonas weiter geographisch zurück Richtung Norden durch das Landesinnere. Ca. 7km nach dem Ortsausgang biegt man rechts nach Apollona ab. Nach ca. 17km ist man zurück auf der Ostküstenstraße. Von dort aus weiter bis Faliraki. Bei Faliraki fährt man rechts ab, um auf die Küstenstraße zu kommen. Ca. 2Km nach dem Ortsausgang findet man die Thermen dann auf der rechten Seite.



# KALITHEA

30 Minuten

3 € Eintritt

# Angeberwissen

Die Kalithea Thermen wurden schon in der Antike für Ihre heilende Wirkung geschätzt. Große Persönlichkeiten wie Hippokrates oder der römische Kaiser Augustus sollen hier schon gebadet haben. Im frühen 20. Jahrhundert wurden viele der alten Gebäude restauriert, sodass es jetzt aussieht wie ein Märchen aus 1000 und einer Nacht. Auch als Badestopp eignen sich die Thermen hervorragend.



# KALITHEA



# RHODOS

Von Kalithea, einfach an der Küstenstraße weiter Richtung Norden. Nach ca. 15 Min ist man direkt an der Altstadt von Rhodos.



GUTE REISE

&

VIEL SPAß